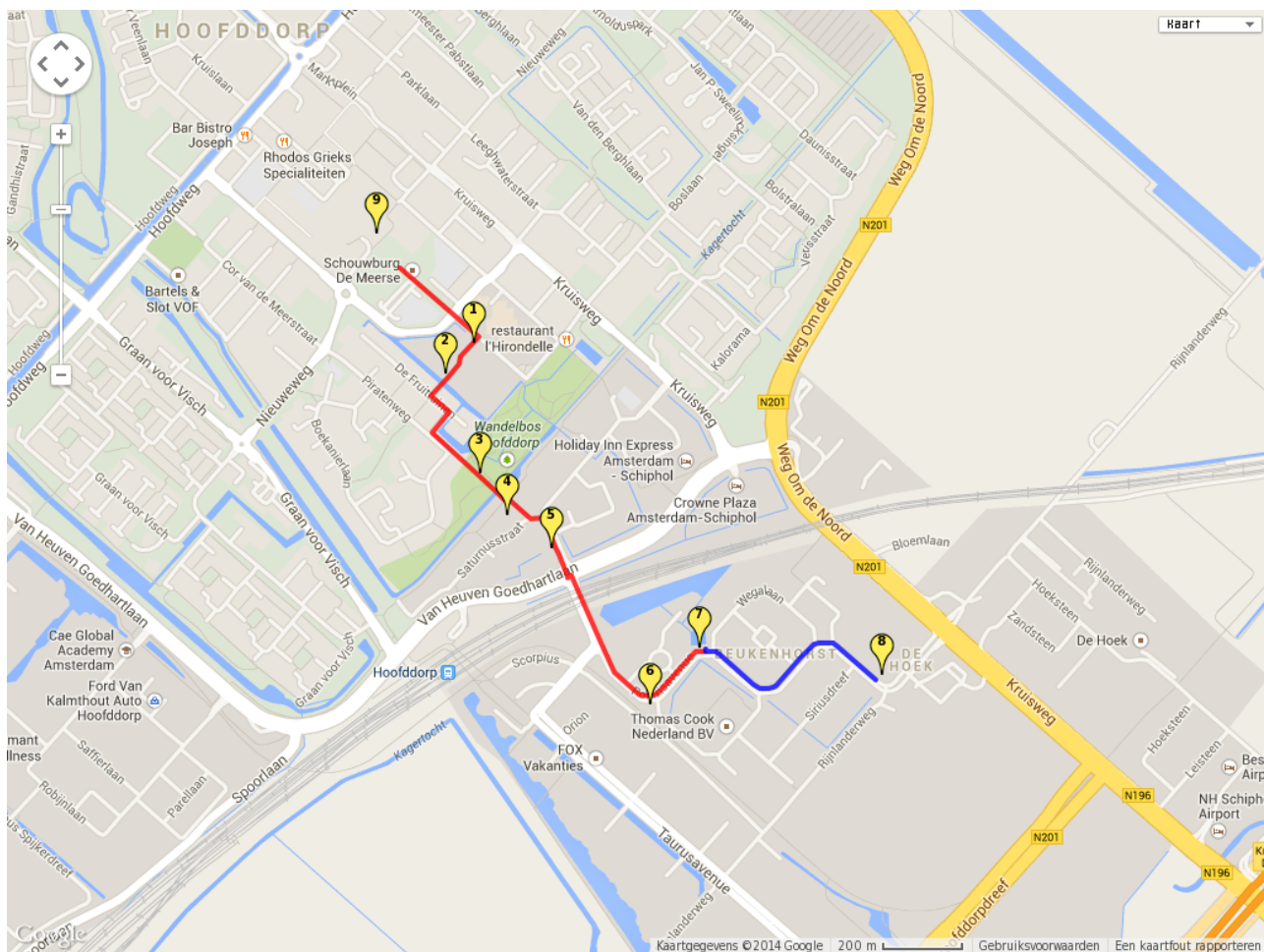


Orchideeënroute

Zeldzaam mooie bloemen in hartje Hoofddorp



Bezienswaardigheden



Wandelroute knooppunten

Omschrijving

De Orchideeënroute gaat langs plekken in het centrum van Hoofddorp waar in mei, juni en juli orchideeën bloeien. De route is ook te volgen via de rode routeborden.

Bij orchideeën denk je al snel aan tropische gebieden, maar ook in ons volgebouwde Nederland komen wilde soorten voor. In de tropen groeien ze hoog in de bomen, maar bij ons gewoon op de grond. Sommige delen van Haarlemmermeer blijken een perfecte voedingsbodem voor orchideeën te zijn.

Orchideeën zijn beschermd en mogen niet beschadigd, geplukt of uitgegraven worden.

Over de Orchidee

Orchideeën zijn fascinerende planten. Ze behoren tot een enorme familie. met meer dan 25.000 soorten vormen ze het meest omvangrijke plantengeslacht op aarde. Orchideeën zijn beschermde planten, die zowel op arme droge grond als langs het water kunnen groeien. Allemaal vertonen ze de vorm van een lange bloempluim, met blaadjes aan de voet. De bloemkleur kan paars, groenachtig of gemengd zijn. Kenmerkend is de aparte bloembouw, met een lange lip en een kolommetje.

Nog meer orchideeën in Haarlemmermeer?

Ga dan naar De Groene Weelde en het oude Floriadeterrein, ten noordwesten van Hoofddorp. De bermen van Hoofddorp Oost en de Van Heuven Goedhartlaan. De lage oevers van Overbos langs de IJtocht. De Orchideeënkuil in het Groene Carre en langs de N201 bij de Hoofdvaart. Daar staan veel rietorchissen en ook moeraswespenorchissen.

Bezienswaardigheden

1 Fruittuinen

De historische Fruittuinen waren vroeger een proefterrein voor de fruitteelt.




2 Rietorchissen

Vlak voor de brug zie je links en rechts in de moerasstrook rietorchissen, met prachtige rozerode bloemen. Het moerasgebied waar ze groeien (met nog meer bijzondere planten) wordt door vrijwilligers beheerd.



3 Hoofddorpse Wandelbos

Het Hoofddorpse Wandelbos is 80 jaar geleden als bospark aangelegd. In het wandelbos bloeien verspreid in mei en juni honderden grote keverorchissen.




4 Wespenorchissen

Je loopt door Kantorenpark Beukenhorst - West. Overal in dit kantorenpark bloeien brede wespenorchissen in juli en augustus. De bloemen vormen een aar: een tros met naar één kant hangende bloemen. Ze staan verspreid tussen de lage bosjes.

5 Rietorchissen

Aan je rechterhand langs het water zie je weer tientallen rietorchissen staan.



6 Bijenorchissen

Blijf, nadat je onder het station bent doorgelopen, aan de rechterkant van de weg lopen, de afslag over en de bocht om. Op de middenberg en in de zijbermen zie je zo nu en dan prachtige bijenorchissen. Ze danken hun naam aan de bijzondere gelijkenis van de onderste bloemlip met een honingbij.

7 Bijenorchissen

Op het eindpunt van de route aan de overkant van het water (let op: particulier terrein) zie je weer tientallen bijenorchissen.



8 Een mooi 'digestief'



Als je de weg nog even verder volgt, kom je uit bij een groepje populieren. Daaronder staat een grote hoeveelheid klimopbremraap, een op een orchidee lijkende geelbruine parasietplant. Ze zijn uiterst zeldzaam in Nederland, maar oprukkend dankzij de klimaatsverandering. Er staan honderden brede wespenorchissen tussendoor.

9 Winkelcentrum De Vier Meren

In het (deels overdekte) winkelcentrum De Vier Meren vind je een ruim aanbod aan horeca en winkels, waaronder een Primark en V&D.

Activiteiten in deze route

1 t/m 21 juni

BiebBouwers Minecraft Challenge

Bibliotheek Hoofddorp-Centrale (Het Cultuurgebouw)

kinder- & jeugdactiviteiten: creatief

Ben jij gek op Minecraft? Ben je tussen de 9 en 14 jaar oud en woon je in Noord- of Zuid-Holland? Dan heeft de Bibliotheek een prachtige uitdaging voor jou: BiebBouwers, de Minecraft Challenge. In deze dertiende challenge moet jij helpen om een megarobot te bouwen!

15 t/m 19 juni

De week van de Architectuur

Podium voor Architectuur Haarlemmermeer

actief: fietsen, actief: skaten / skeeleren / schaatsen, actief: wandelen, erfgoed: architectuur, erfgoed: monumenten, erfgoed: landschap, erfgoed: rondleiding (met gids) / excursie

Van 15 t/m 19 juni organiseert Podium voor Architectuur in samenwerking met partners een dagelijks programma. De meeste van de programmaonderdelen zijn online te volgen. Zaterdag 19 juni is er ruimte voor een individuele verwondering op de fiets en luisterend naar podcasts.

16 juni 2021 t/m 18 mei 2022

Le Petit Chef - 3D diner

Hotel Novotel Amsterdam Schiphol Airport

ontspanning: overig

Wil je met je gezin of zakenrelaties genieten van een unieke vorm van private dining met heerlijk eten én entertainment? Novotel Amsterdam Schiphol Airport biedt met Le Petit Chef een unieke diner-ervaring voor groepen van 4 tot 10 personen.

16 juni 2021 t/m 18 mei 2022

Voorlezen voor kleuters

Bibliotheek Hoofddorp-Centrale (Het Cultuurgebouw)

kinder- & jeugdactiviteiten: voorlezen

Iedere woensdagmiddag, ook in de schoolvakanties, wordt er om 15:00 uur voorgelezen aan kinderen van 2 tot 6 jaar.

16 juni t/m 9 juli

Wim Kieft & Eddy van der Ley - Na de kopbal

De Meerse (Het Cultuurgebouw)

theater & dans: overig


Tijdens het EK van 1988 scoorde Wim Kieft tegen Ierland met een kopbal, acht minuten voor het einde van de wedstrijd, waardoor Nederland doorging naar de halve finale en uiteindelijk Europees Kampioen werd. Een legendarisch moment uit de geschiedenis van het Nederlands voetbal.

Routebeschrijving


1	Loop naar het zuidoosten , richting de Burgemeester van der Willigenlaan	0,2 km (2 min.)
2	Weg vervolgen naar de Boslaan	77 m (1 min.)
3	Sla rechtsaf	0,1 km (1 min.)
4	Loop naar het noordoosten , richting de Boslaan	0,1 km (1 min.)
5	Sla rechtsaf naar de Boslaan	0,2 km (2 min.)
6	Sla rechtsaf	0,3 km (3 min.)
7	Sla linksaf naar het Piratenpad	42 m (1 min.)
8	Loop naar het zuidoosten op het Piratenpad , richting het Planetenpad	89 m (1 min.)
9	Sla linksaf naar het Planetenpad	8 m (1 min.)
10	Sla rechtsaf	39 m (1 min.)
11	Loop naar het zuidoosten , richting de Saturnusstraat	37 m (1 min.)
12	Weg vervolgen naar de Saturnusstraat	36 m (1 min.)
13	Sla linksaf naar de Planetenweg	0,1 km (2 min.)
14	Sla rechtsaf naar de Neptunusstraat	84 m (1 min.)
15	Sla rechtsaf om op de Neptunusstraat te blijven	0,2 km (3 min.)
16	Sla linksaf naar de Planetenweg	91 m (1 min.)
17	Sla rechtsaf naar de Van Heuven Goedhartlaan	9 m (1 min.)

Orchideeënroute / wandelroute (2 km)

UITinhaarlemmeer

- | | | |
|----|---|---|
| 18 | Sla rechtsaf naar de Planetenweg | 42 m (1 min.) |
| 19 | Loop naar het noorden op de Planetenweg , richting de Neptunusstraat | 50 m (1 min.) |
| 20 | Sla rechtsaf naar de Neptunusstraat | 10 m (1 min.) |
| 21 | Sla rechtsaf naar de Planetenweg | 65 m (1 min.) |
| 22 | Ga rechtdoor op de Polarisavenue | Map data  2021 0,6 km (7 min.) |

Route B

- | | | |
|---|--|---|
| 1 | Loop naar het oosten op de Polarisavenue , richting de Wegalaan | Map data  2021 0,5 km (6 min.) |
|---|--|---|